## Emplacement des panneaux photovoltaïques

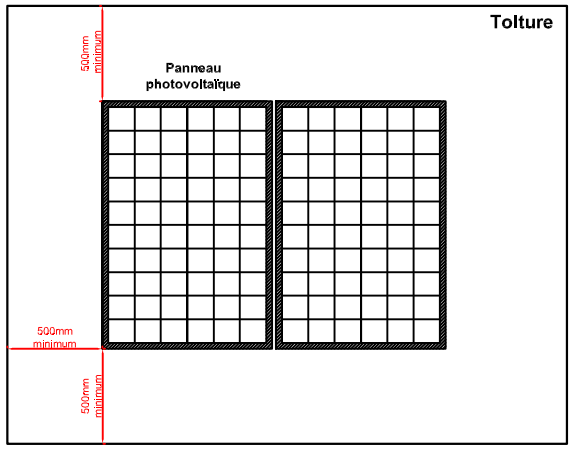


## Emplacement des étriers

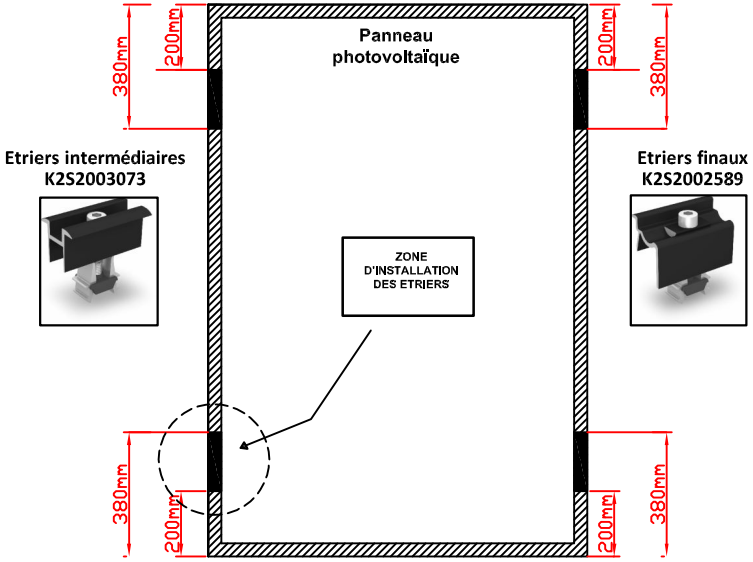


## Emplacement des crochets de toiture

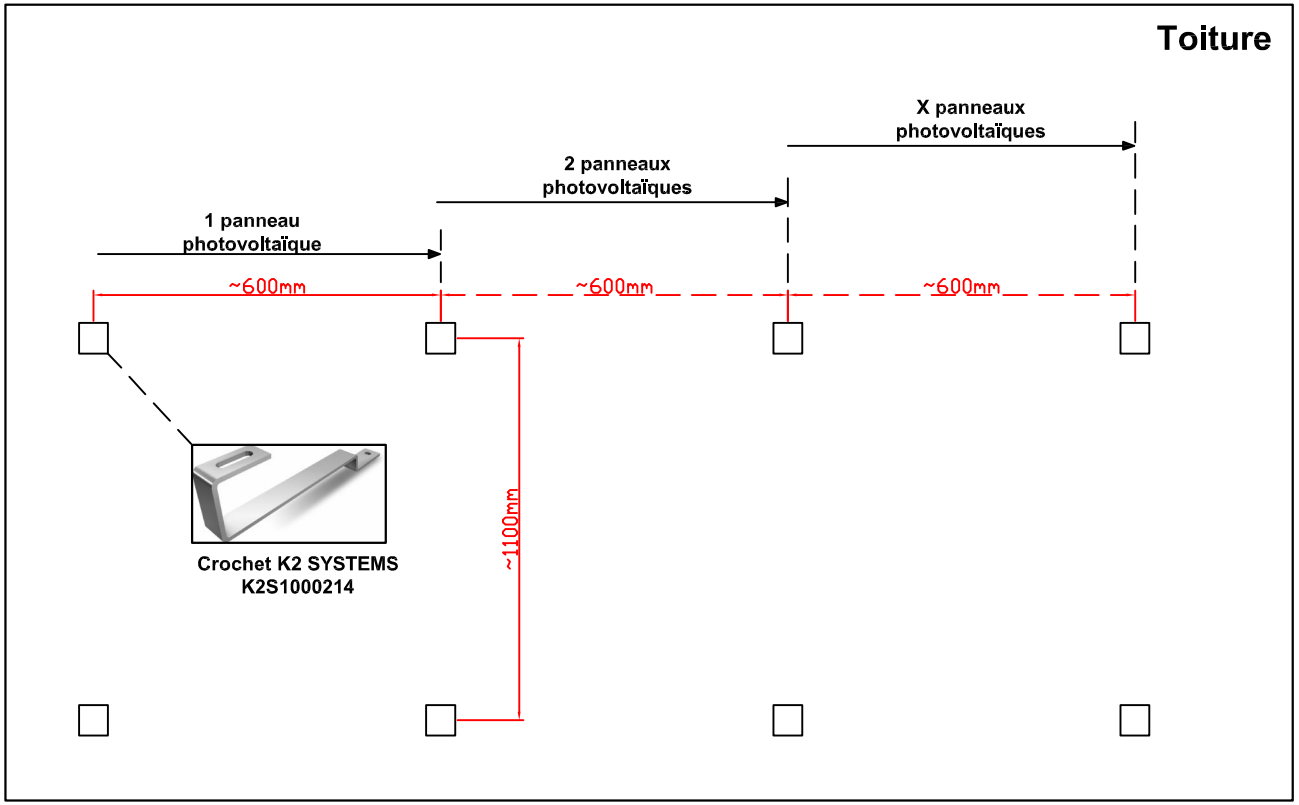


Les distances entre crochets ont été réalisés avec le logiciel K2 Base selon les conditions suivantes :

- pays : France
- zone de vent : 2
- zone de neige :A2
- terrain 2
- hauteur du bâtiment : 6m
- inclinaison de la toiture : 30°
- altitude : 900m.

Il est recommandé de réaliser une étude personnalisée pour chaque projet avec le logiciel du fabricant K2 SYSTEMS pour valider le bon dimensionnement de la structure de fixation.

| | |
|---|---|
| Dessiné par | SM |
| Vérifié par | SM |
| Approuvé par | SM |
| Date | 12/03/2021 |
| Fichier | INSTETR |

123ELEC
1 rue Rémi Moïse
ZAC Montrambert-Pigeot
42150 La Ricamarie

# INSTALLATION
# STRUCTURE K2 SYSTEMS TOITURE PLATE

Ce plan est la propriété exclusive de la société Phase Neutre, il ne peut être reproduit, ni communiqué à des tiers sans autorisations écrites.