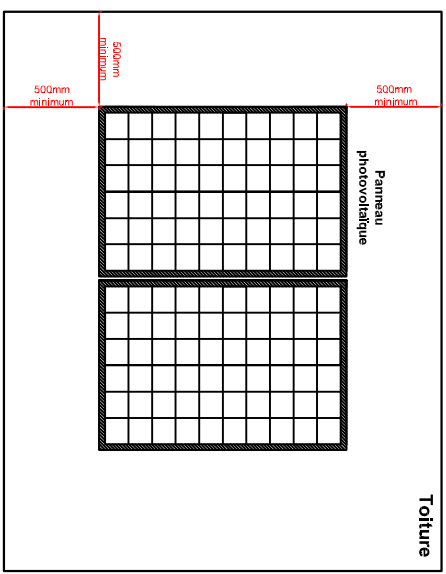
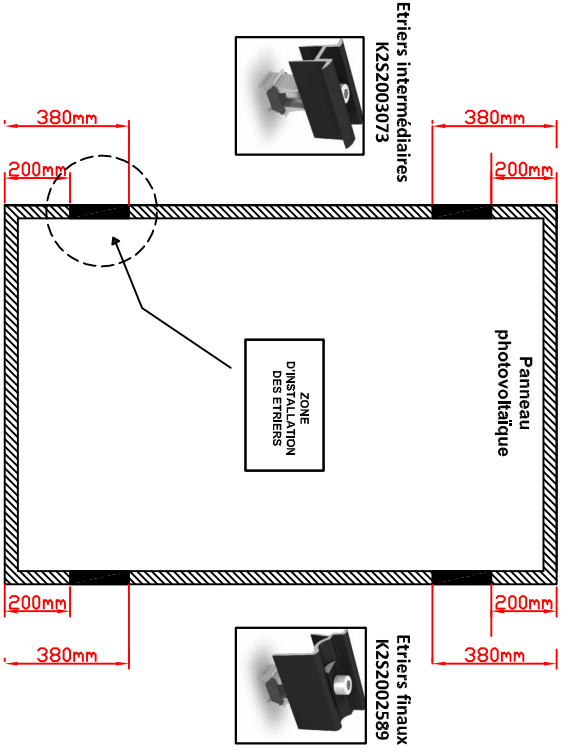


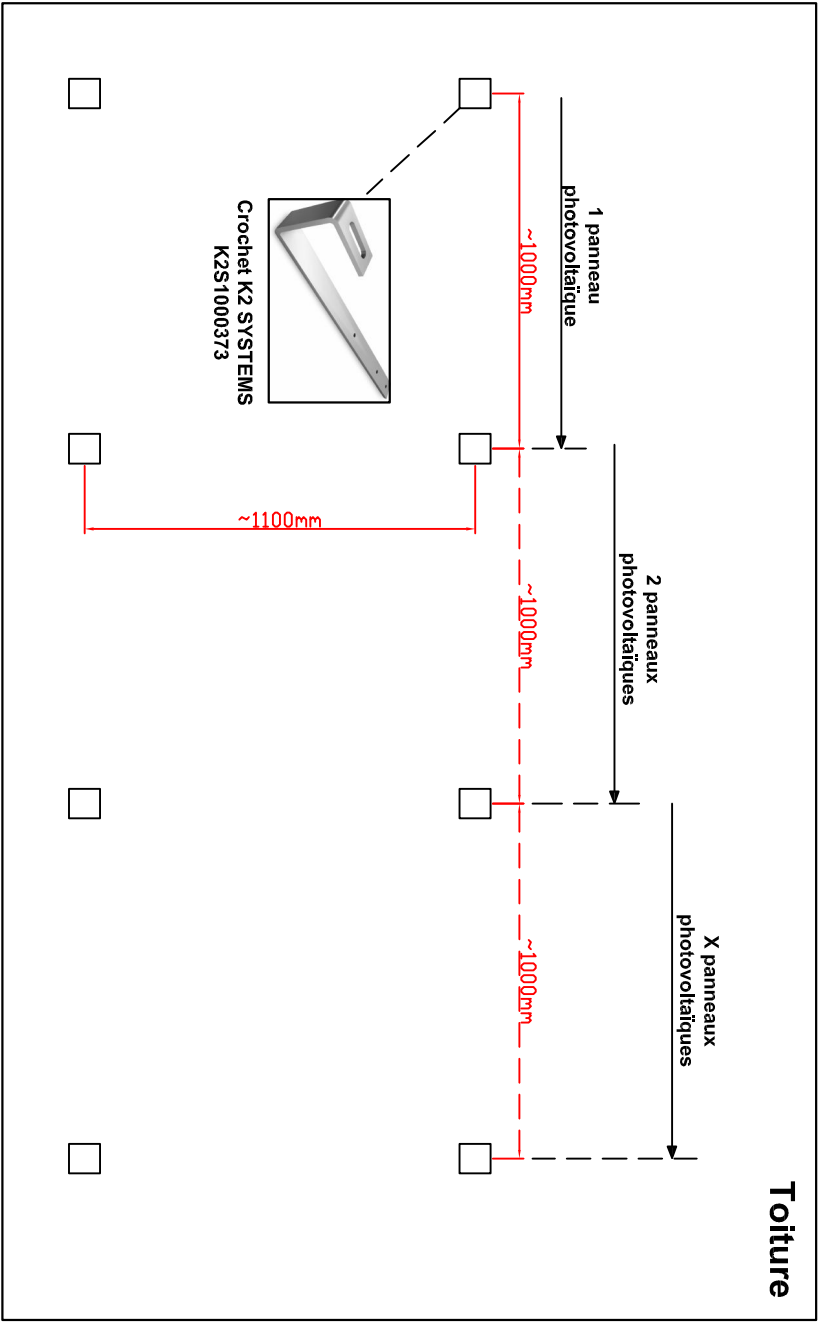
Emplacement des panneaux photovoltaïques



Emplacement des étriers



Emplacement des crochets de toiture



Les distances entre crochets ont été réalisées avec le logiciel K2 Base selon les conditions suivantes :

- pays : France
- zone de vent : 2
- zone de neige : A2
- terrain 2
- hauteur du bâtiment : 6m
- inclinaison de la toiture : 30°
- altitude : 900m.

Il est recommandé de réaliser une étude personnalisée pour chaque projet avec le logiciel du fabricant K2 SYSTEMS pour valider le bon dimensionnement de la structure de fixation.



Dessiné par	SM
Vérifié par	SM
Approuvé par	SM
Date	12/03/2021
Fichier	INSTETR
123ELEC	
1 rue Rémi Moïse	
ZAC Montrambert-Pigeot	
42150 La Ricamarie	

**INSTALLATION
STRUCTURE K2 SYSTEMS ARDOISE**